

**SKIGUARD**

SpareBank 1 Modum

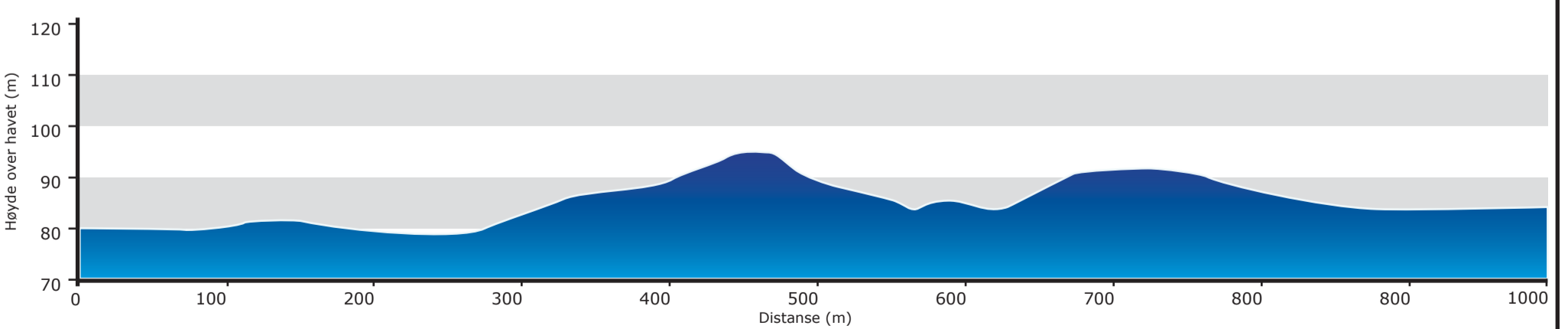
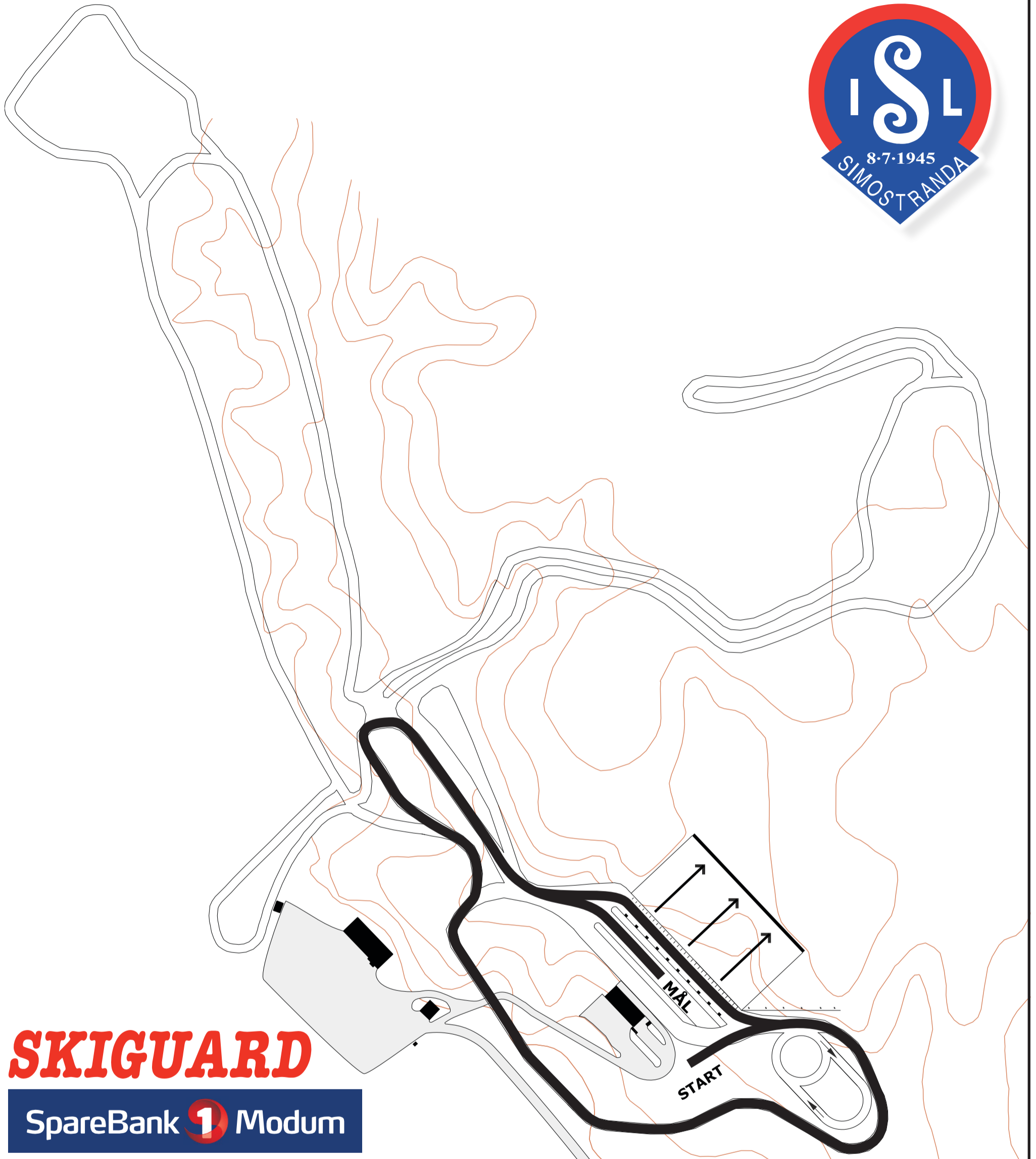
**HØYDEPROFIL IKKE RIKTIG**



<b>Rosa Løype</b>			
Lengde	π	Høyeste punkt	m.o.h
Total stigning			



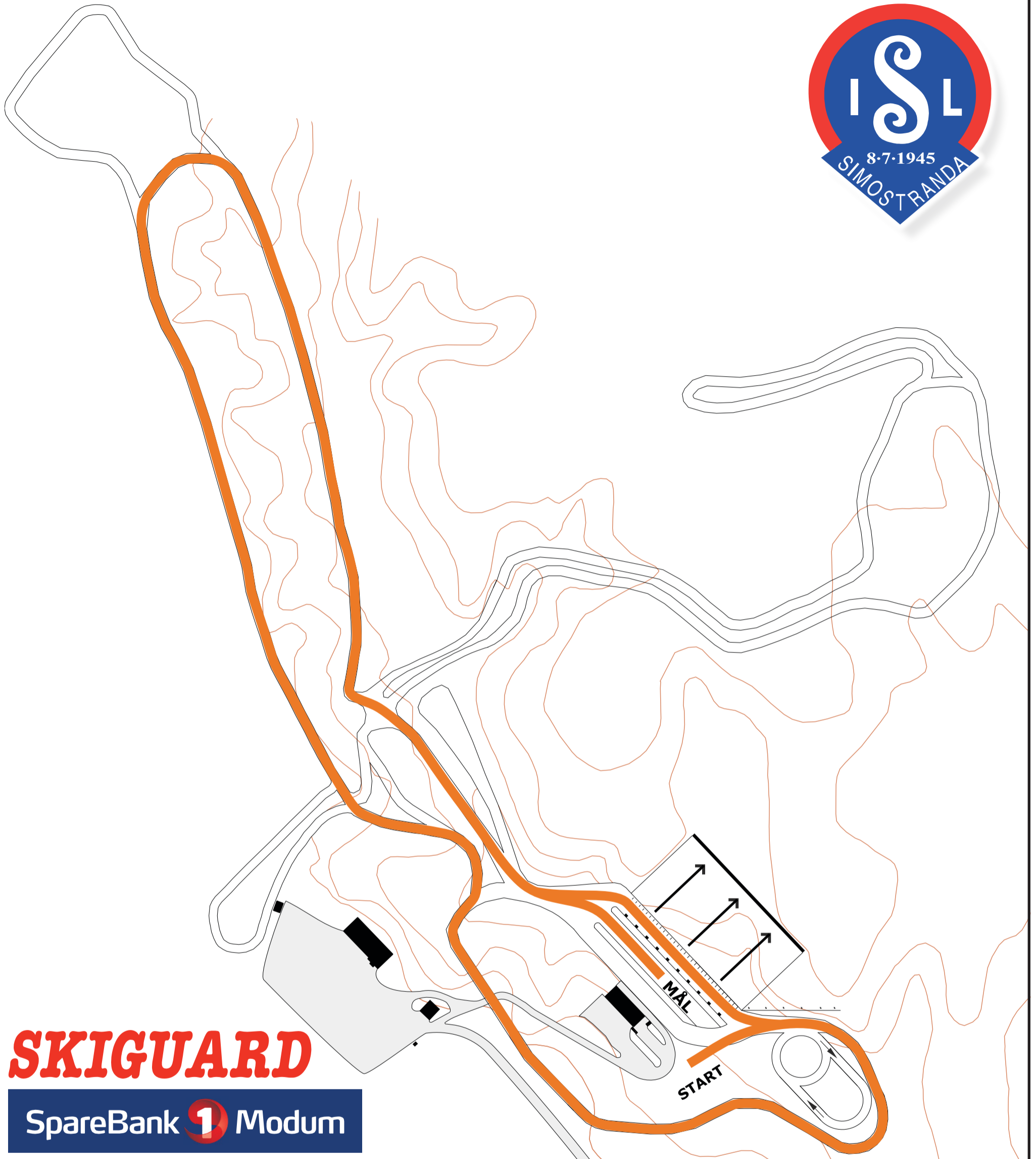
Oppmåling	Gjermund Holm
Kartgrunnlag	Bjørn Tore Aasand
Etterarbeid	Christian Gedde-Dahl



<b>Svart Løype</b>			
<b>Lengde</b>	1000 m	<b>Høyeste punkt</b>	90 m.o.h
<b>Total stigning</b>	29 m	<b>Laveste punkt</b>	78 m.o.h

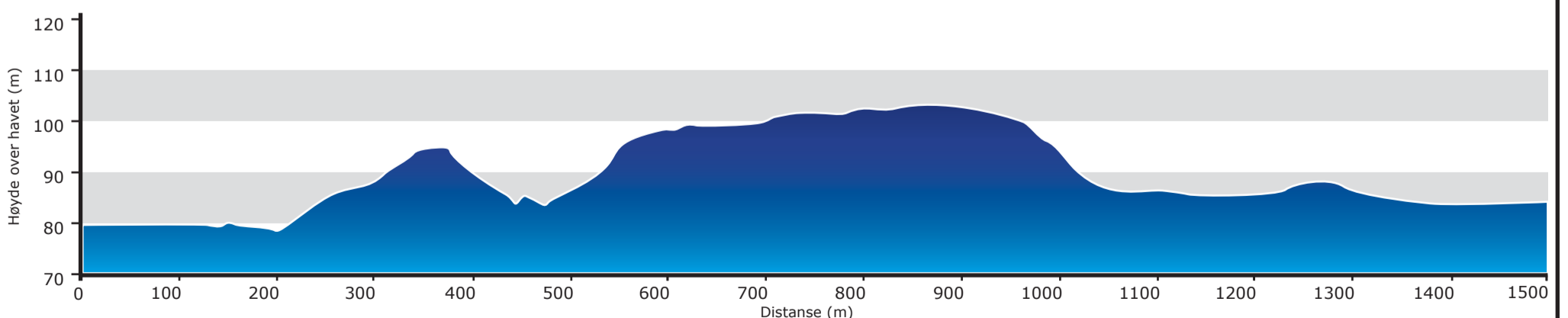


<b>Oppmåling</b>	Gjermund Holm
<b>Kartgrunnlag</b>	Bjørn Tore Aasand
<b>Etterarbeid</b>	Christian Gedde-Dahl
Alle rettigheter tilhører Simostranda IL © 2014	



# SKIGUARD

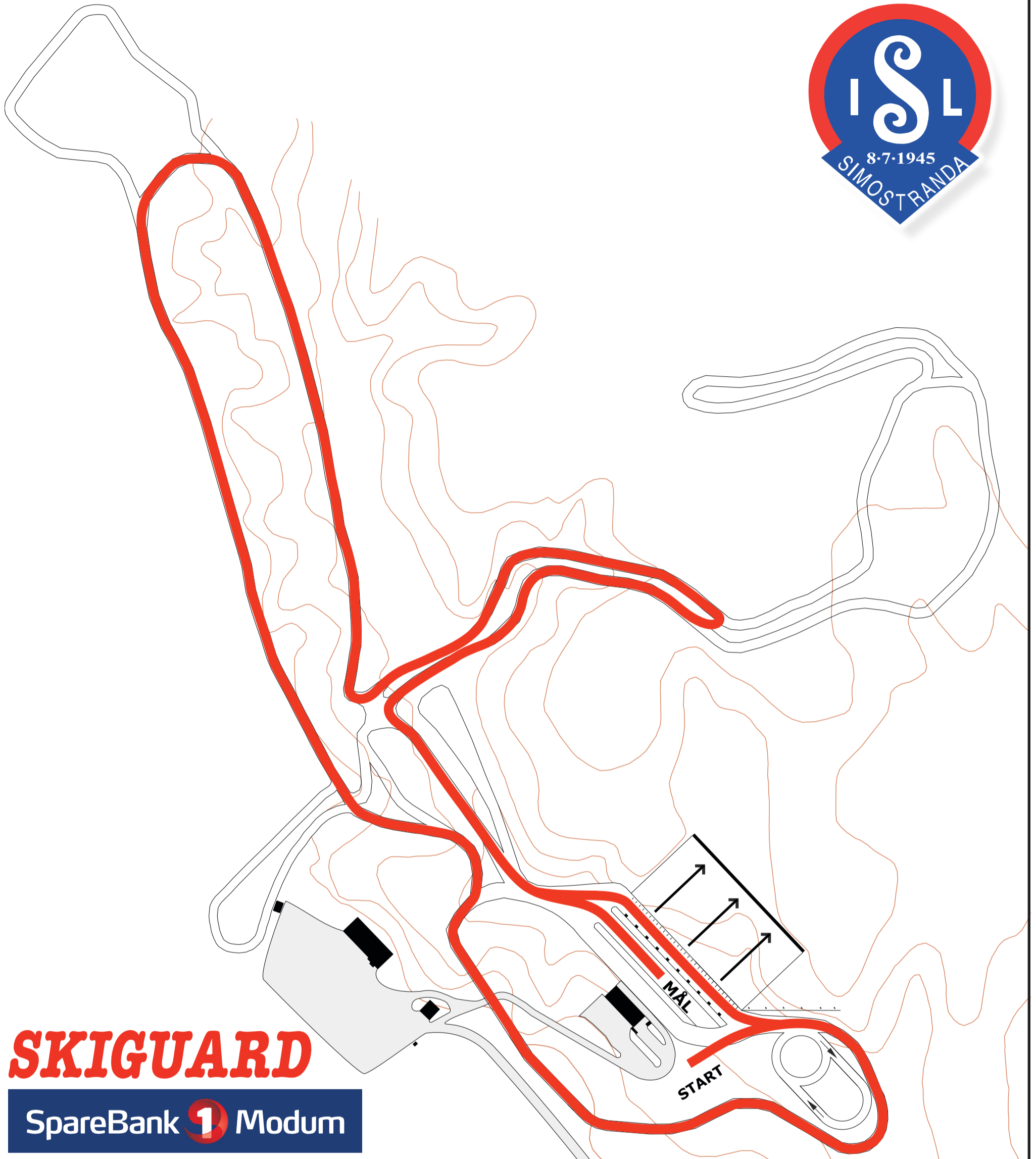
SpareBank 1 Modum



<b>Oransje Løype</b>			
<b>Lengde</b>	1500 m	<b>Høyeste punkt</b>	103 m.o.h
<b>Total stigning</b>	47 m	<b>Laveste punkt</b>	78 m.o.h

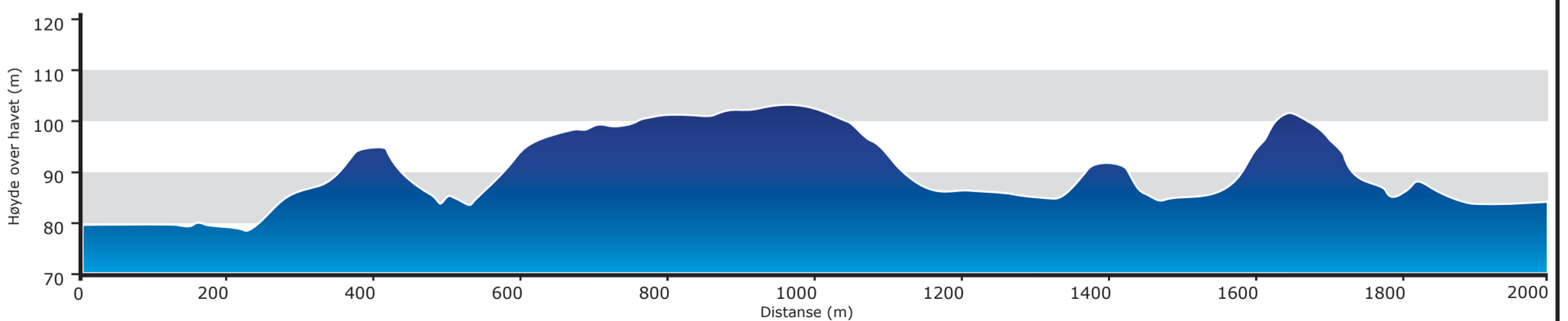


<b>Oppmåling</b>	Gjermund Holm
<b>Kartgrunnlag</b>	Bjørn Tore Aasand
<b>Etterarbeid</b>	Christian Gedde-Dahl
Alle rettigheter tilhører Simostranda IL © 2014	



# SKIGUARD

SpareBank 1 Modum

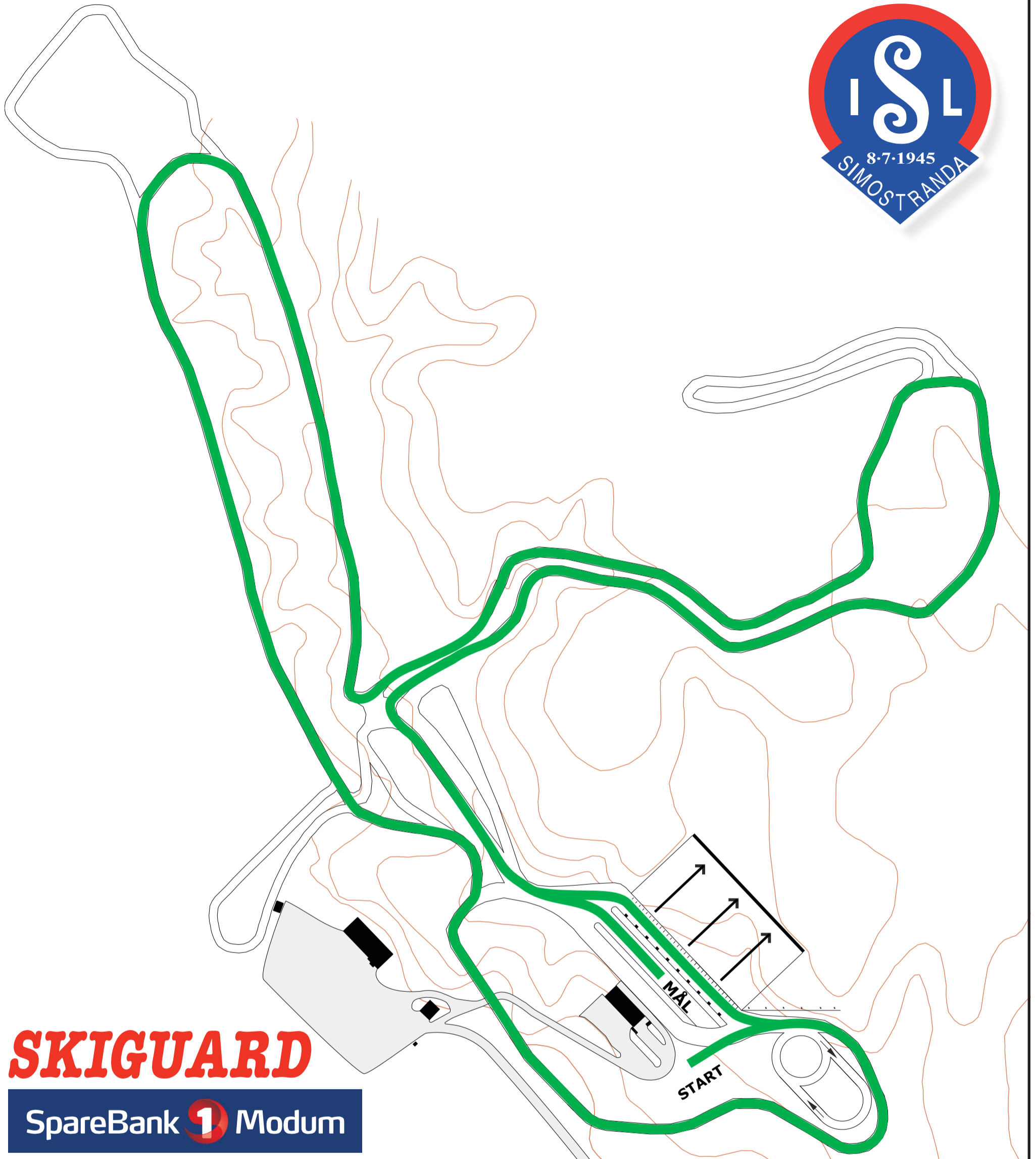


<b>Rød Løype</b>			
<b>Lengde</b>	2000 m	<b>Høyeste punkt</b>	103 m.o.h
<b>Total stigning</b>	66 m	<b>Laveste punkt</b>	78 m.o.h



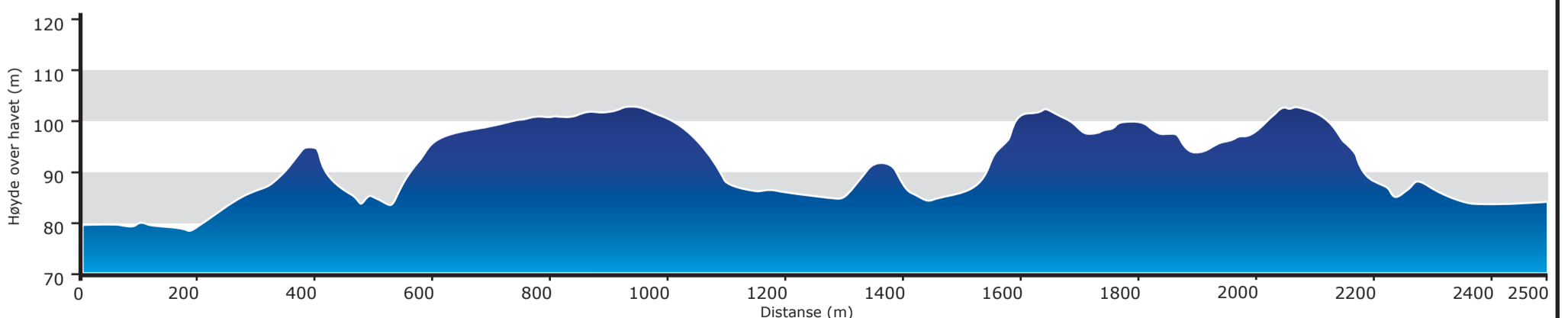
<b>Oppmåling</b>	Gjermund Holm
<b>Kartgrunnlag</b>	Bjørn Tore Aasand
<b>Etterarbeid</b>	Christian Gedde-Dahl
Alle rettigheter tilhører Simostranda IL © 2014	





# SKIGUARD

SpareBank 1 Modum



<b>Grønn Løype</b>			
<b>Lengde</b>	2500 m	<b>Høyeste punkt</b>	113 m.o.h
<b>Total stigning</b>	78 m	<b>Laveste punkt</b>	78 m.o.h



<b>Oppmåling</b>	Gjermund Holm
<b>Kartgrunnlag</b>	Bjørn Tore Aasand
<b>Etterarbeid</b>	Christian Gedde-Dahl
Alle rettigheter tilhører Simostranda IL © 2014	