

# SKIGUARD

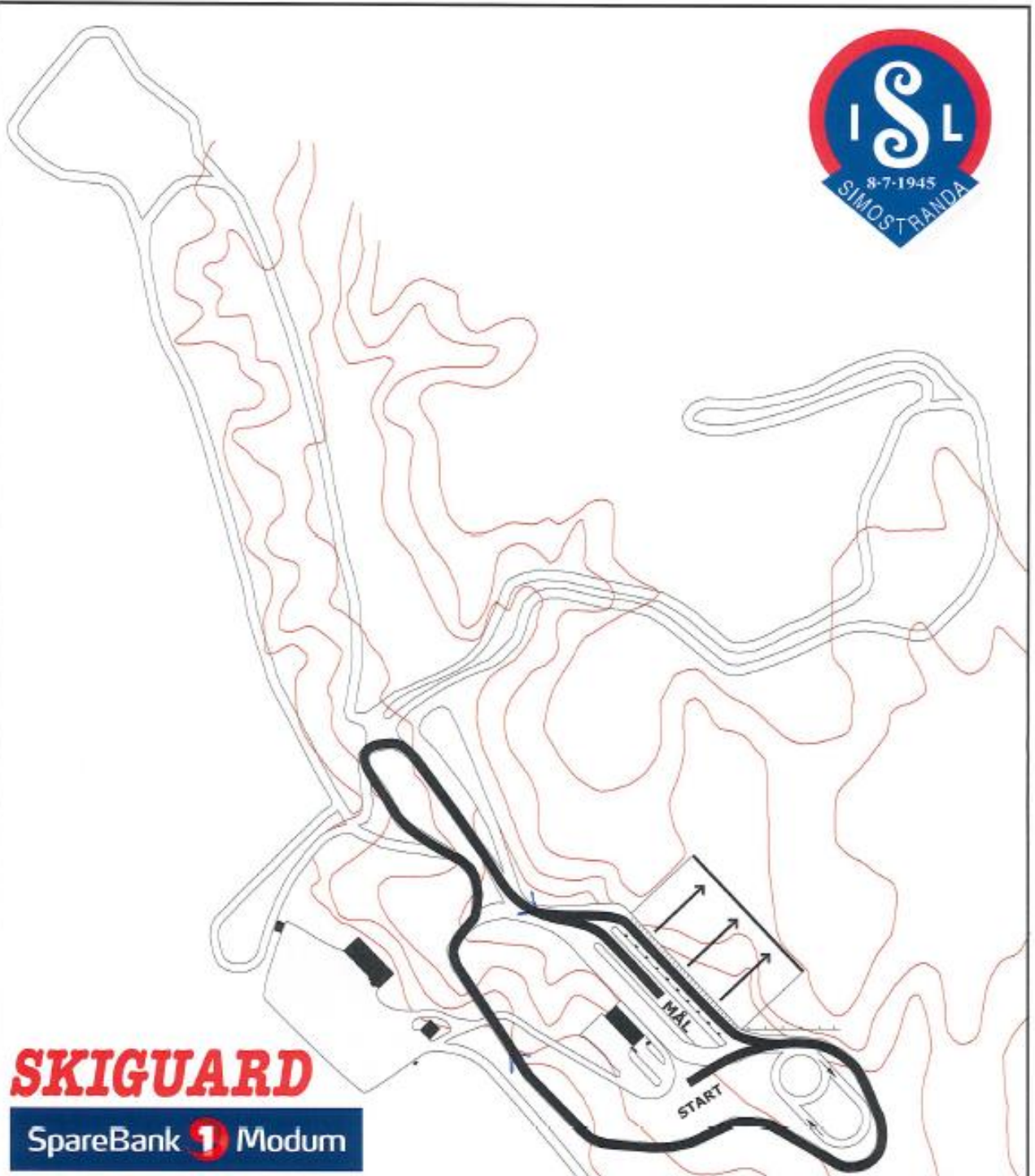
SpareBank 1 Modum



<b>Rosa Løype</b>			
Lengde	π	Høyeste punkt	m.o.h
Total stigning			



Oppmåling	Gjermund Holm
Kartgrunnlag	Bjørn Tore Aasand
Etterarbeid	Christian Gedde-Dahl



**SKIGUARD**

SpareBank 1 Modum

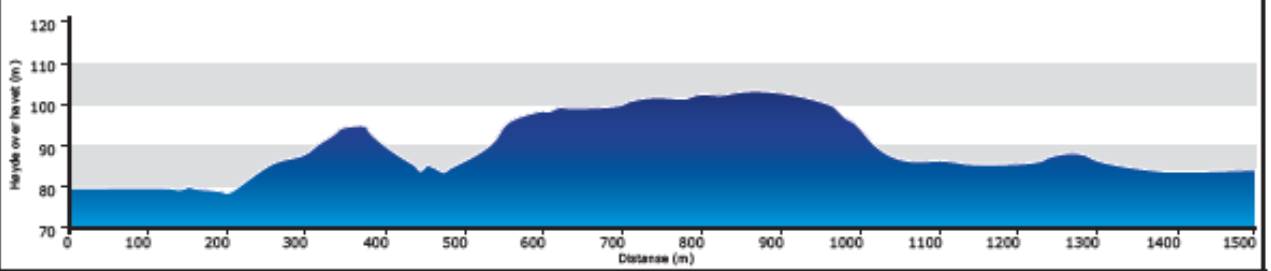
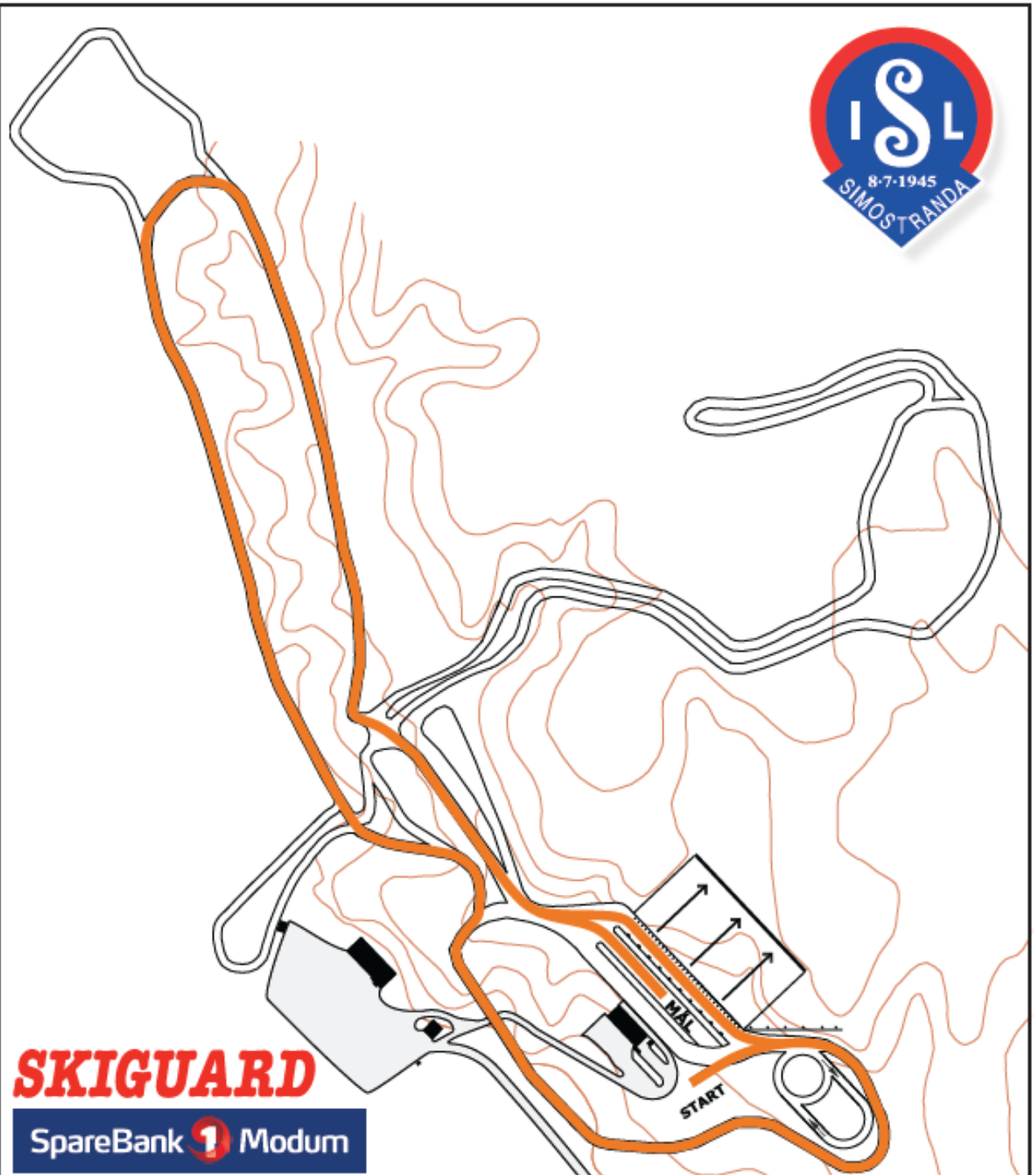


**Svart Løype**

Lengde	1000 m	Høyeste punkt	90 m.o.h
Total stigning	29 m	Laveste punkt	78 m.o.h



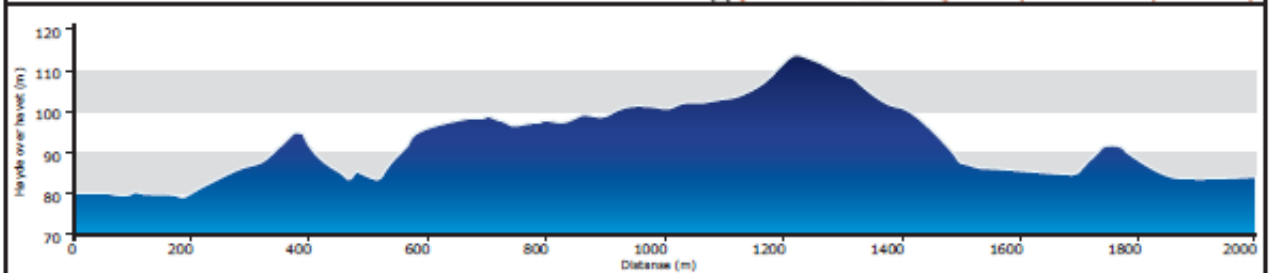
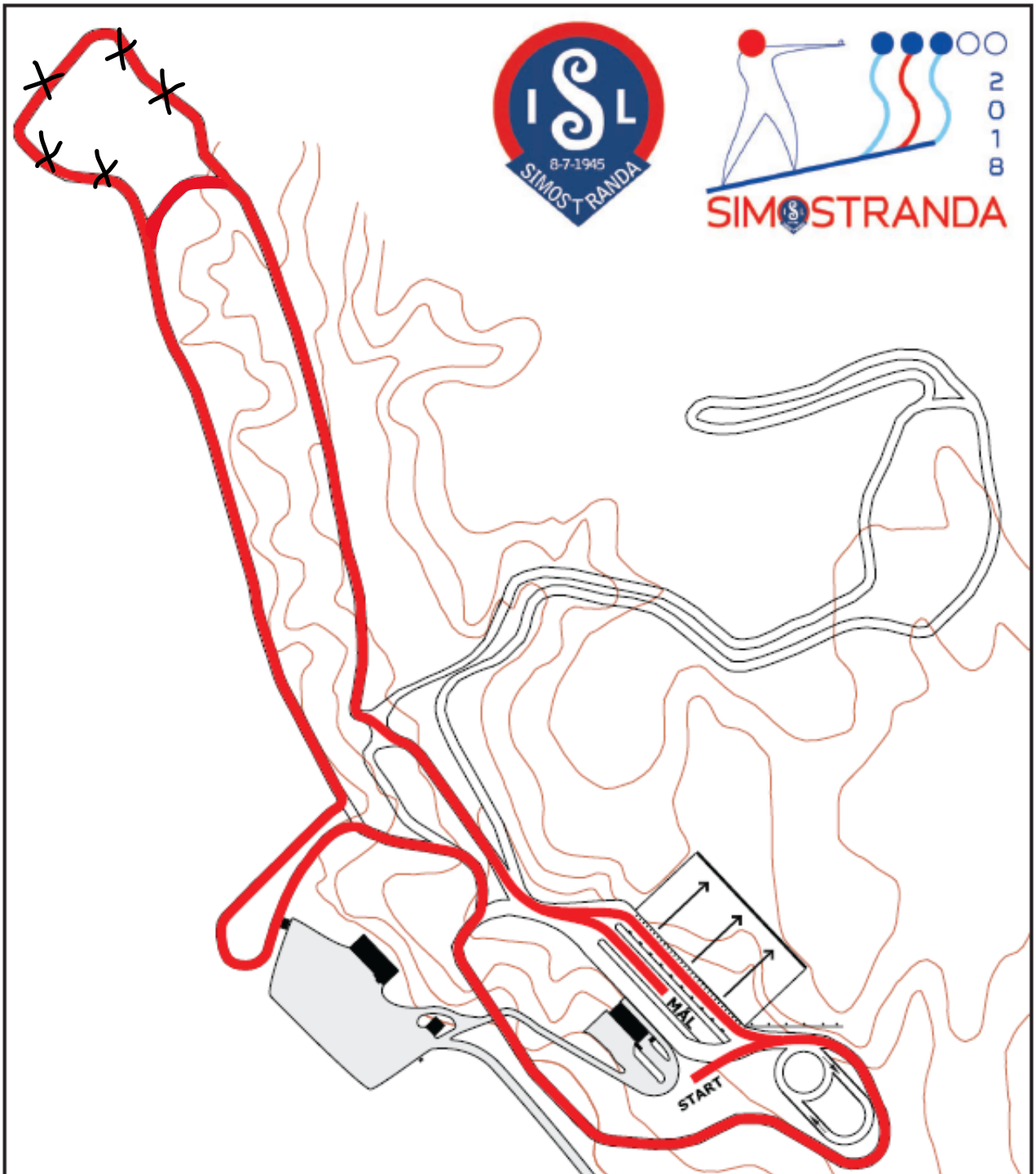
Oppmåling	Gjermund Holm
Kartgrunnlag	Bjørn Tore Aasand
Etterarbeid	Christian Gedde-Dahl
Alle rettigheter tilhører Simostranda IL © 2014	



<b>Oransje Løype</b>	
<b>Lengde</b>	1500 m
<b>Høyeste punkt</b>	103 m.o.h
<b>Total stigning</b>	47 m
<b>Laveste punkt</b>	78 m.o.h



<b>Oppmåling</b>	Gjermund Holm
<b>Kartgrunnlag</b>	Björn Tore Aasand
<b>Etterarbeid</b>	Christian Gedde-Dahl
Alle rettigheter tilhører Simostranda IL © 2014	

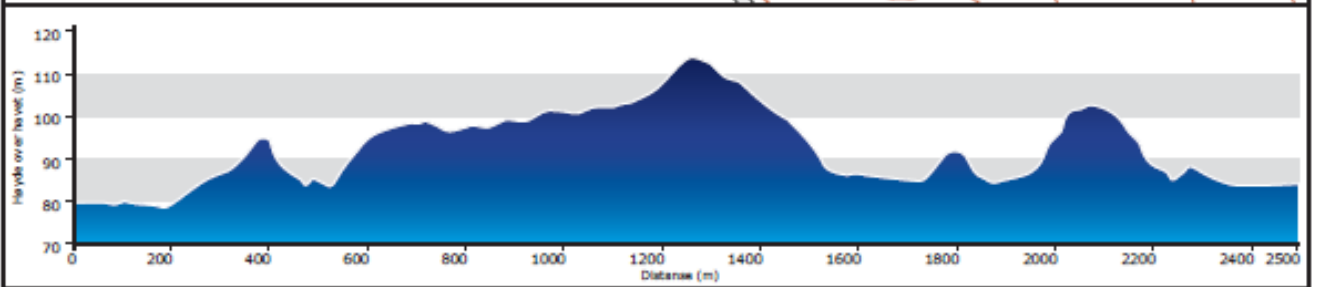
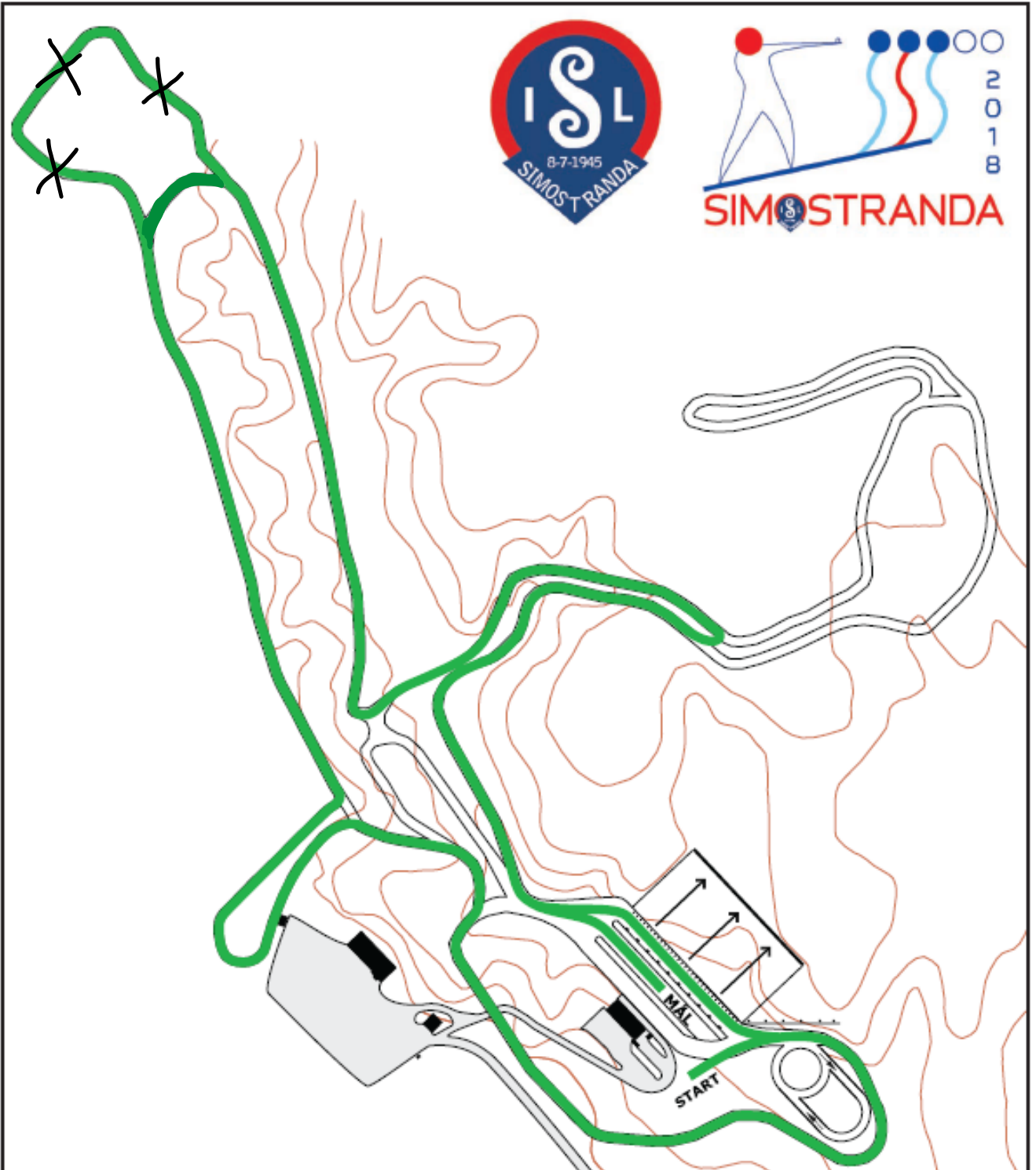




**Rød Løype**

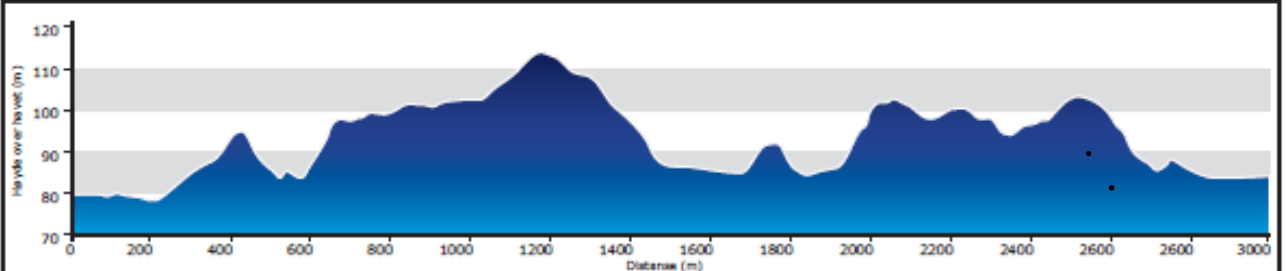
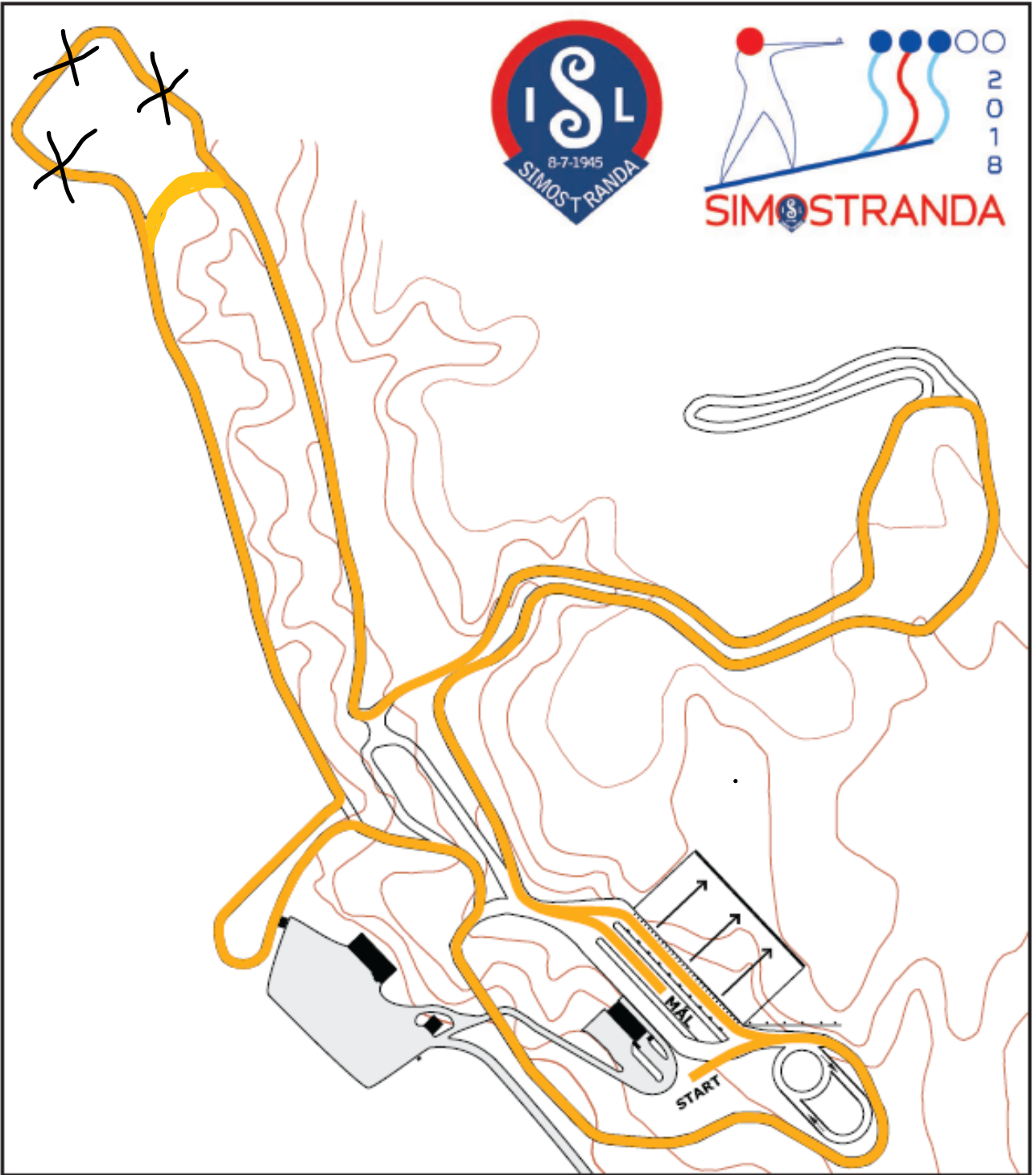
<b>Lengde</b>	2000 m	<b>Høyeste punkt</b>	113 m.o.h
<b>Lengste stigning</b>	198 m/ 19 h.m	<b>Laveste punkt</b>	80 m.o.h




<b>Oppmåling</b>	Gjermund Holm
<b>Kartgrunnlag</b>	Bjørn Tore Aasand
<b>Etterarbeid</b>	Christian Gedde-Dahl
Alle rettigheter tilhører Simostranda IL © 2010	



<b>Grønn Løype</b> 				<b>Oppmåling</b>	Gjermund Holm		
<b>Lengde</b>	2500 m			<b>Høyeste punkt</b>	113 m.o.h	<b>Kartgrunnlag</b>	Bjørn Tore Aasand
<b>Lengste stigning</b>	198 m/ 19 h.m			<b>Laveste punkt</b>	80 m.o.h	<b>Etterarbeid</b>	Christian Gedde-Dahl
				Alle rettigheter tilhører Simostranda IL © 2010			



<b>Gul Løype</b>					<b>Oppmåling</b>	Gjermund Holm
<b>Lengde</b>	3000 m	<b>Høyeste punkt</b>	113 m.o.h		<b>Kartgrunnlag</b>	Bjørn Tore Aasand
<b>Lengste stigning</b>	198 m/ 19 h.m	<b>Laveste punkt</b>	80 m.o.h		<b>Etterarbeid</b>	Christian Gedde-Dahl
Alle rettigheter tilhører Simostranda IL © 2010						