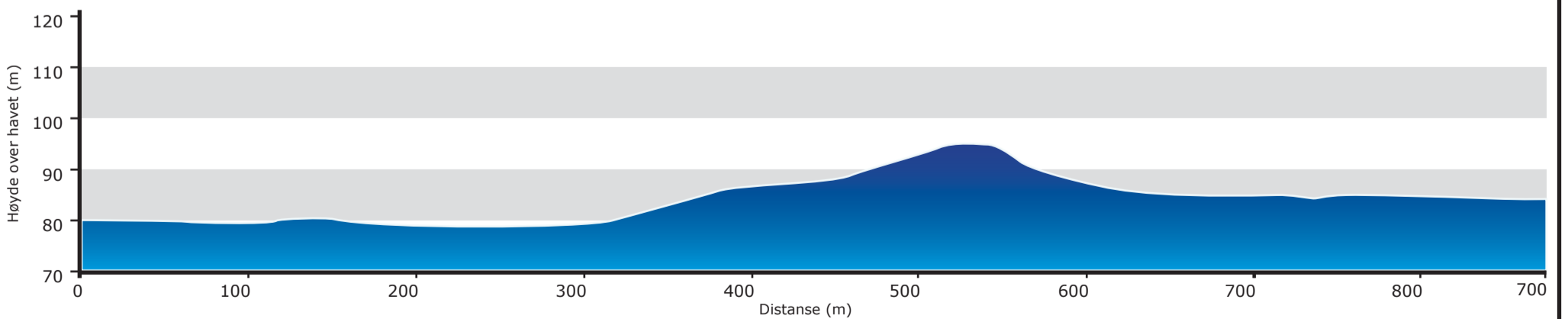


DNB Cup Senior og Statkraft Junior Cup 2012

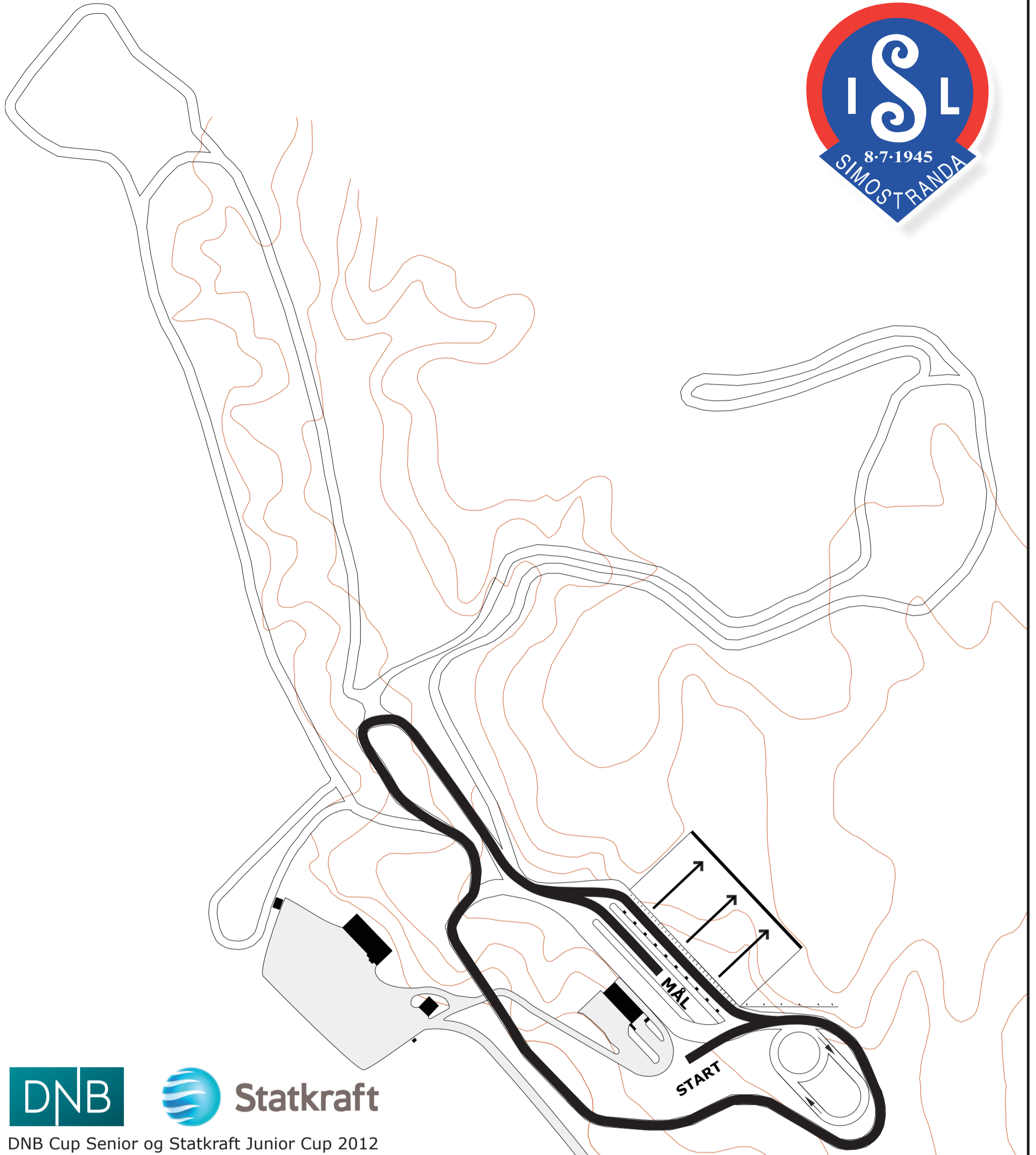


Cyan Løype

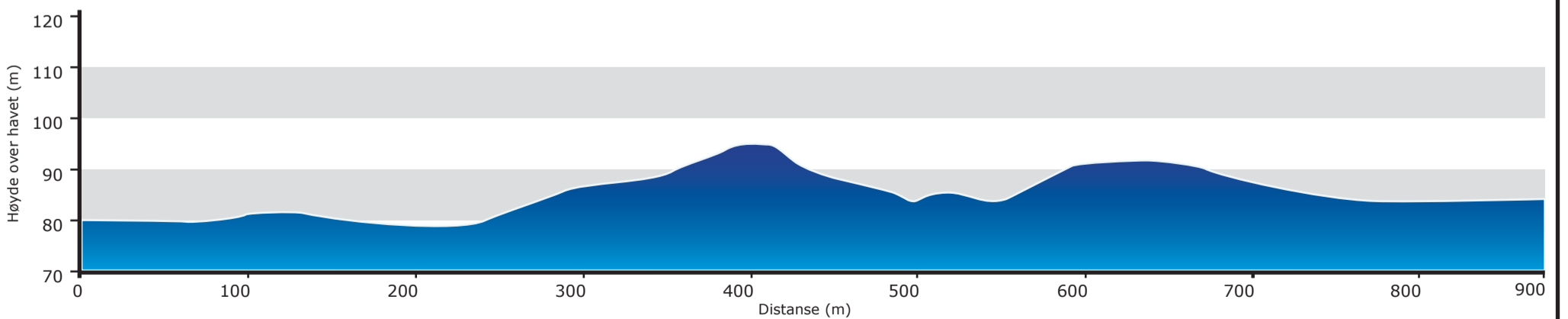
Lengde	700 m	Høyeste punkt	90 m.o.h
Total stigning	20 m	Laveste punkt	78 m.o.h



Oppmåling	Gjermund Holm
Kartgrunnlag	Bjørn Tore Aasand
Etterarbeid	Christian Gedde-Dahl
Alle rettigheter tilhører Simostranda IL © 2012	



DNB Cup Senior og Statkraft Junior Cup 2012

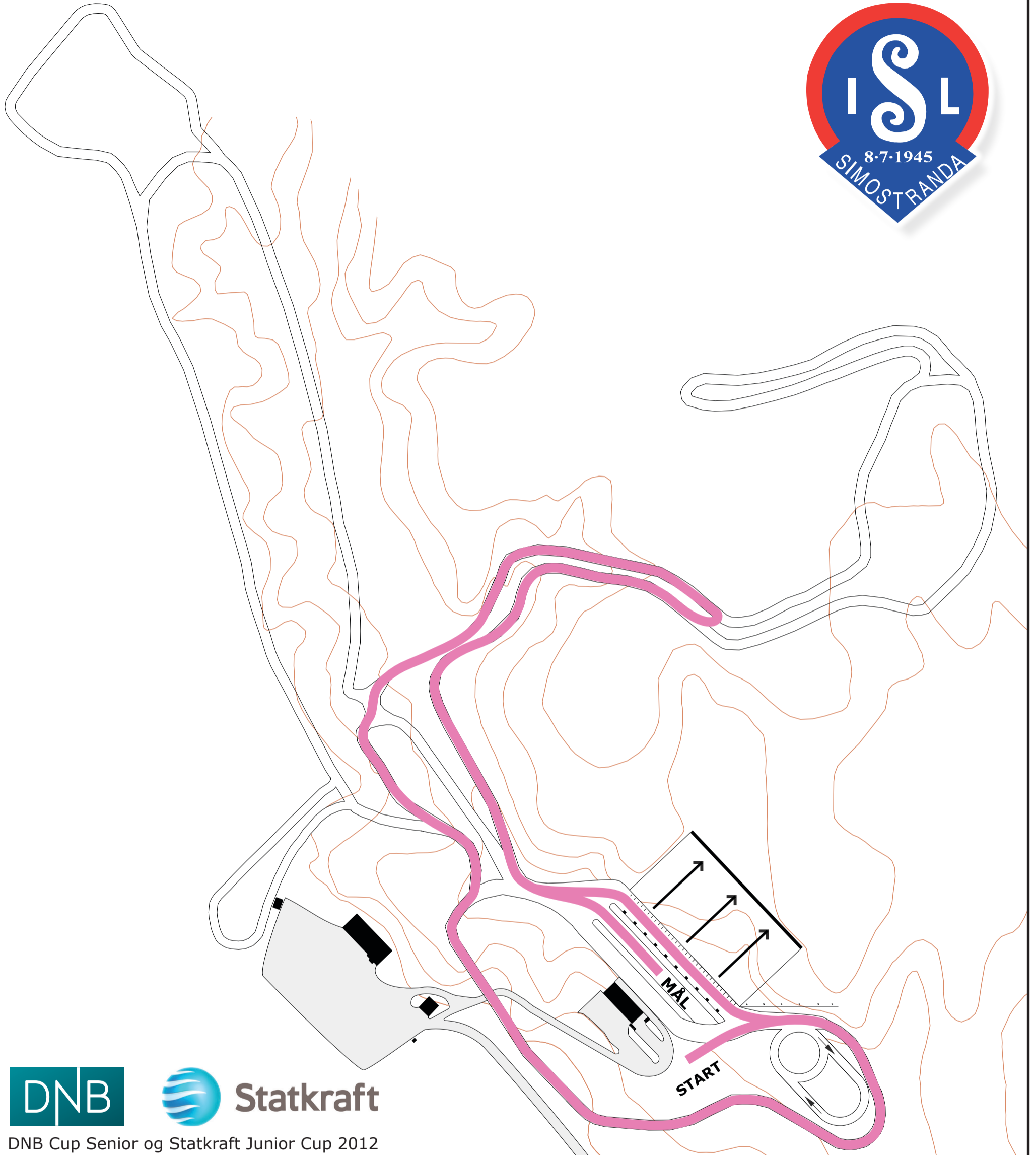


Svart Løype

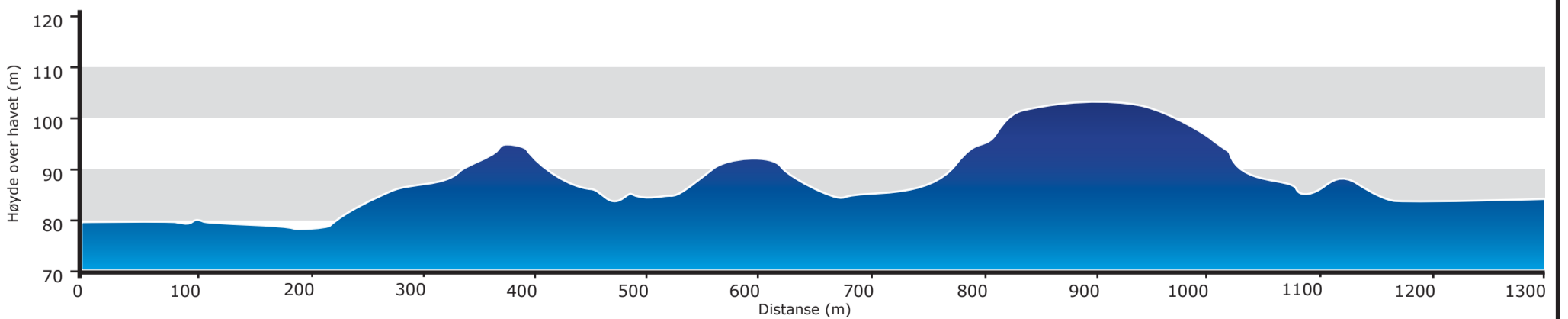
Lengde	900 m	Høyeste punkt	90 m.o.h
Total stigning	29 m	Laveste punkt	78 m.o.h



Oppmåling	Gjermund Holm
Kartgrunnlag	Bjørn Tore Aasand
Etterarbeid	Christian Gedde-Dahl
Alle rettigheter tilhører Simostranda IL © 2012	



DNB Cup Senior og Statkraft Junior Cup 2012



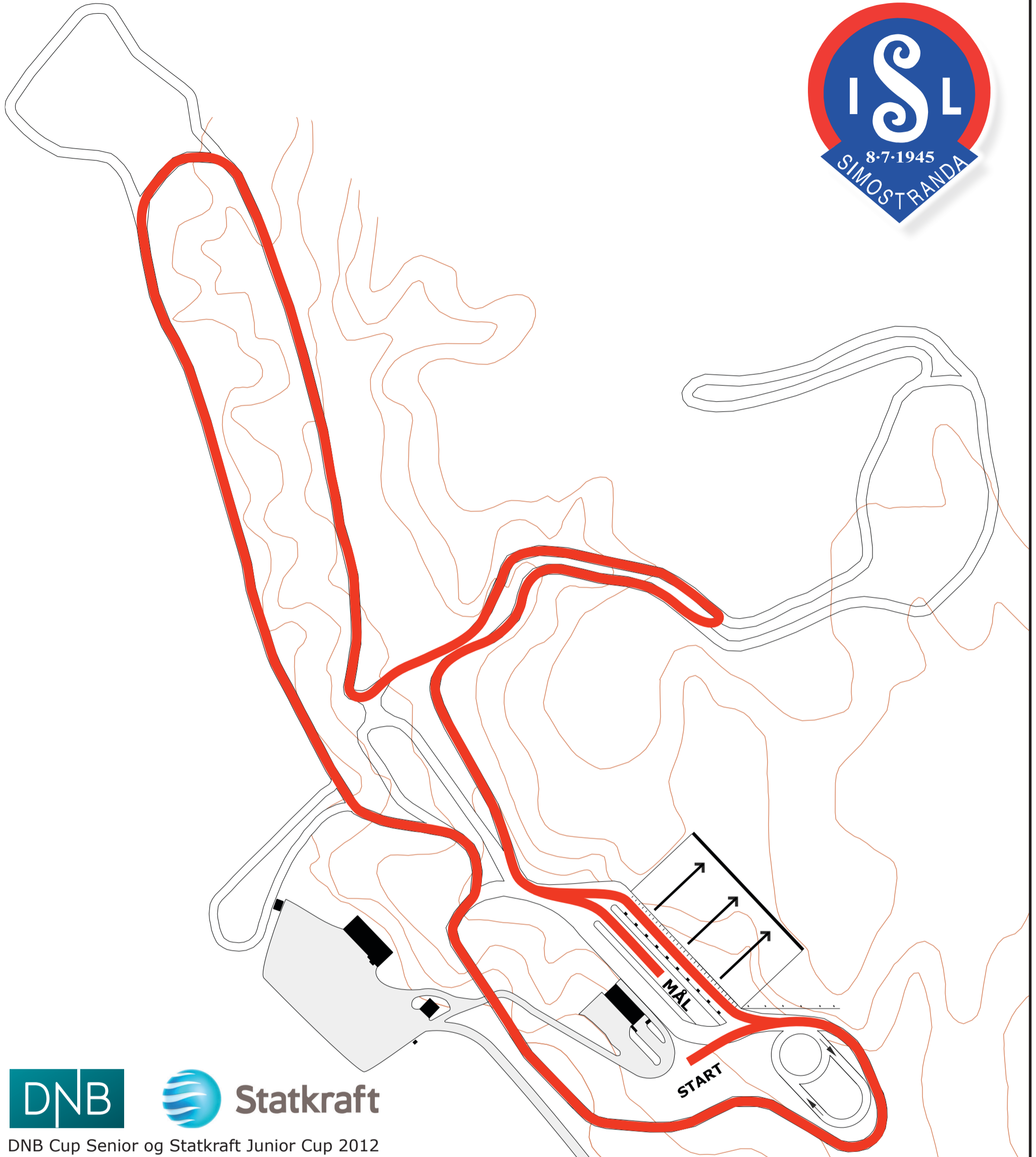
Rosa Løype



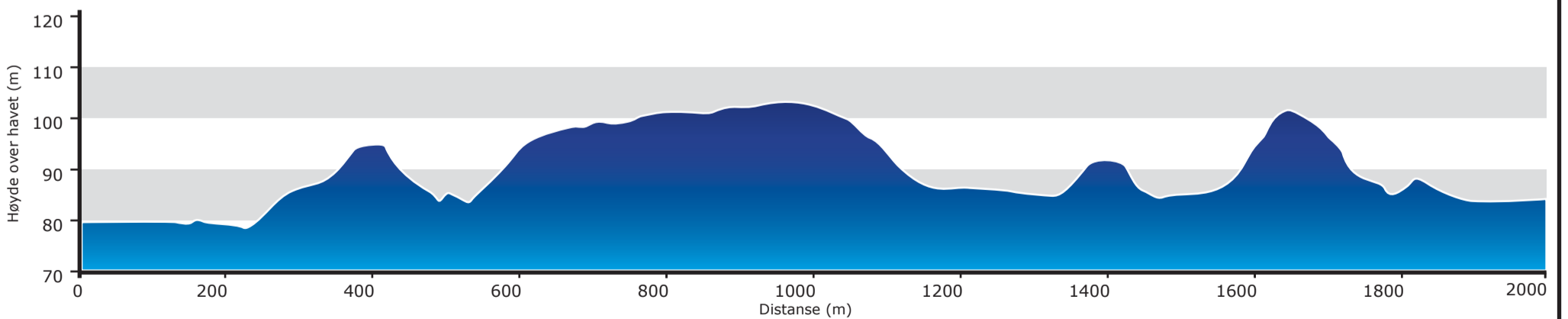
Lengde	1300 m	Høyeste punkt	113 m.o.h
Total stigning	45 m	Laveste punkt	78 m.o.h



Oppmåling	Gjermund Holm
Kartgrunnlag	Bjørn Tore Aasand
Etterarbeid	Christian Gedde-Dahl
Alle rettigheter tilhører Simostranda IL © 2012	



DNB Cup Senior og Statkraft Junior Cup 2012



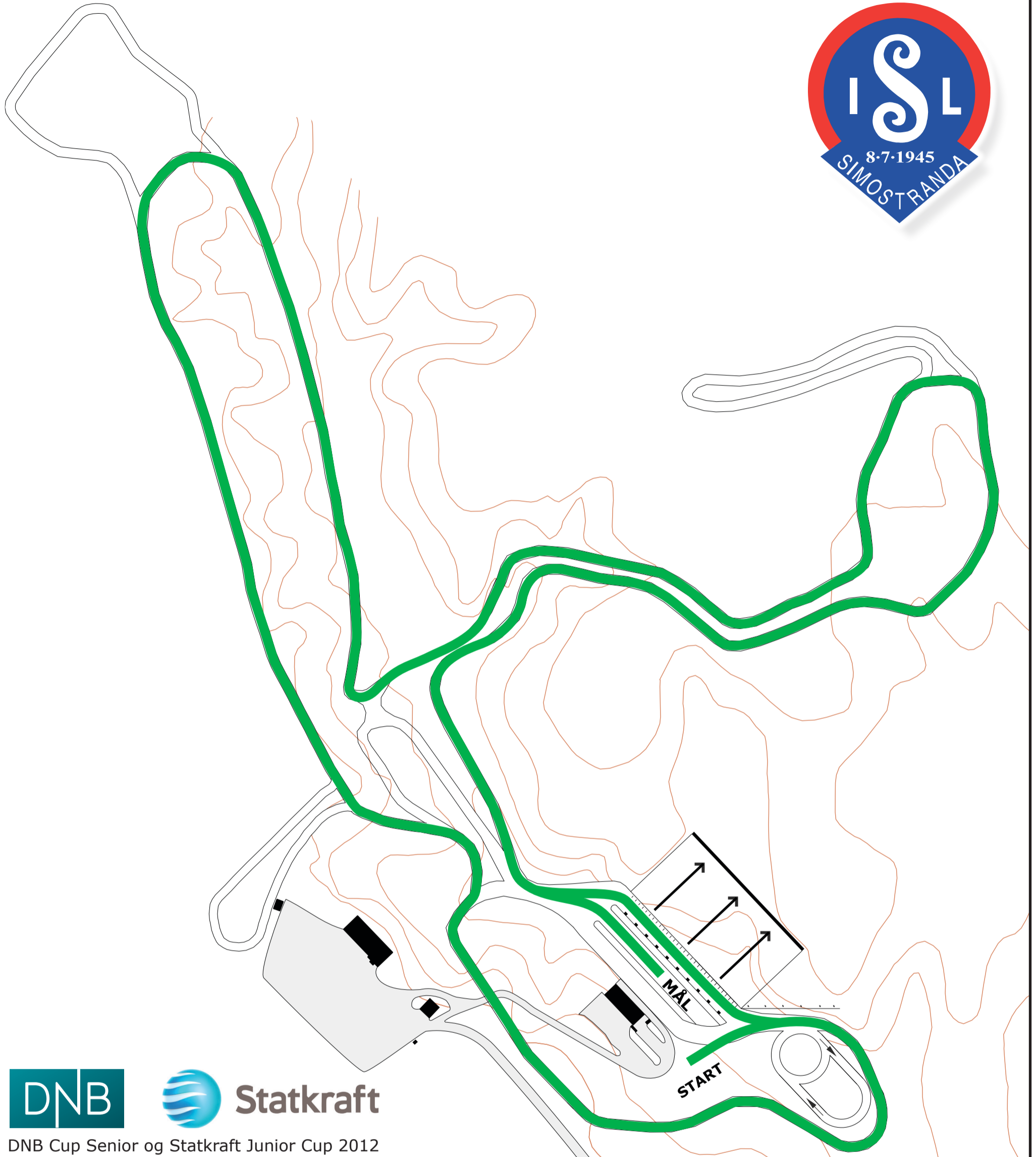
Rød Løype



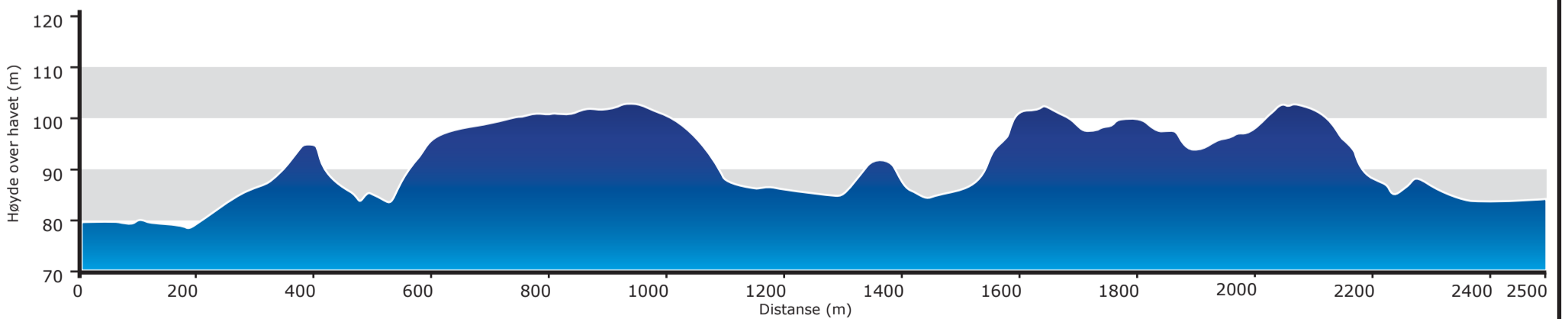
Lengde	2000 m	Høyeste punkt	103 m.o.h
Total stigning	66 m	Laveste punkt	78 m.o.h



Oppmåling	Gjermund Holm
Kartgrunnlag	Bjørn Tore Aasand
Etterarbeid	Christian Gedde-Dahl
Alle rettigheter tilhører Simostranda IL © 2012	



DNB Cup Senior og Statkraft Junior Cup 2012

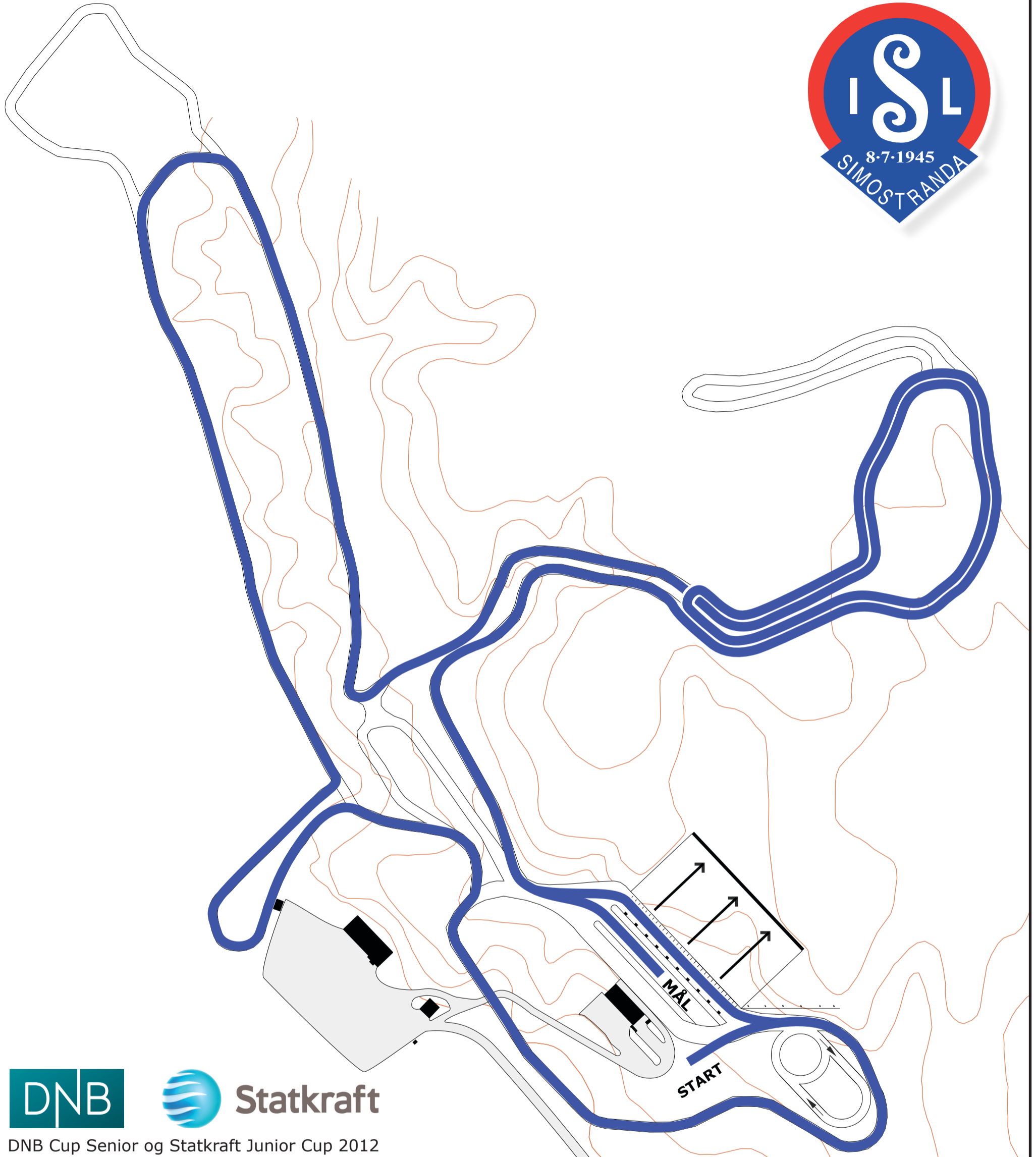


Grønn Løype —————

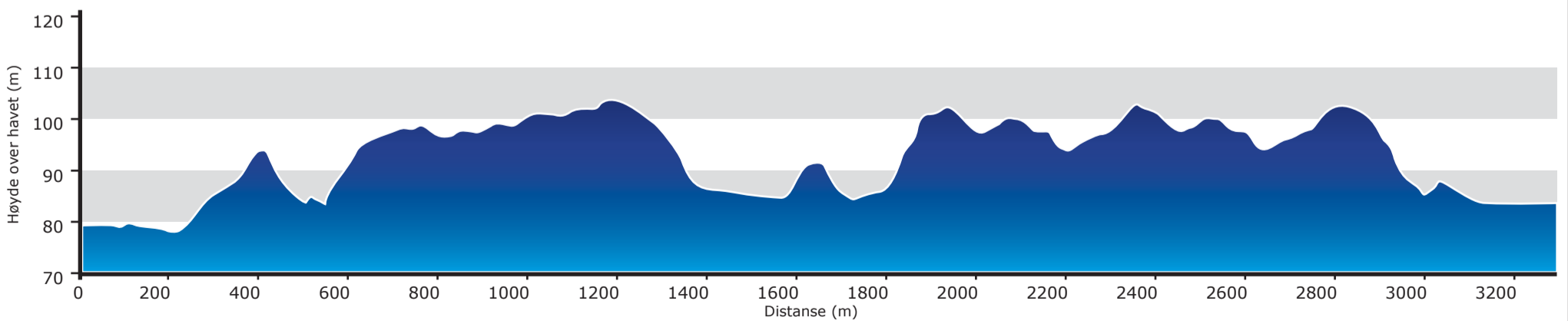
Lengde	2500 m	Høyeste punkt	113 m.o.h
Total stigning	78 m	Laveste punkt	78 m.o.h



Oppmåling	Gjermund Holm
Kartgrunnlag	Bjørn Tore Aasand
Etterarbeid	Christian Gedde-Dahl
Alle rettigheter tilhører Simostranda IL © 2012	



DNB Cup Senior og Statkraft Junior Cup 2012



Blå Løype



Lengde	3300 m	Høyeste punkt	103 m.o.h
Total stigning	90 m	Laveste punkt	78 m.o.h



Oppmåling	Gjermund Holm
Kartgrunnlag	Bjørn Tore Aasand
Etterarbeid	Christian Gedde-Dahl
Alle rettigheter tilhører Simostranda IL © 2012	